







Club Alpino Italiano Sezione di Baveno

La Via Ferrata “Dei Picasass” (A Luciano e Massimo)

							
Difficoltà	Poco difficile	Difficulty level	Little difficult	Schwierigkeitsgrad	Nicht sehr schwierig	Niveau difficulté	Peu difficile
Sviluppo	600 m	Length	600 m	Länge	600 m	Longueur	600 m
Dislivello	320 m	Gradient	320 m	Höhenunterschied	320 m	Ressaut	320 m
Tempo percorrenza	h 2	Crossing time	2 hours	Durchgangzeit	2 Stunden	Temps parcours	2 heures
Esposizione	Nord/Est	Exposure	North/East	Lage	Nord/Ost	Exposition	Nord/Est
Attacco	Sentiero M3 (E) - M3 B (EE) h 0,45	Starting point	Path M3 (E) - M3 B (EE) h 0,45	Ausgangsbasis	Wanderweg M3 (E) - M3 B (EE) h 0,45	Départ	Chemin M3 (E) - M3 B (EE) 0h45
Ritorno	M3 (E) h 1,15	Return	M3 (E) h 1,15	Rückkehr	M3 (E) h1,15	Retour	M3 (E) 1h15



Emergenza
Distress call
Notruf
Appel d'urgence

112